

DEPARTEMENT DE L'AUDE
COMMUNE DE CASTELNAUDARY

Section : AP
Lieu-dit : " Le Pré de Dumas "



ZAC des Vallons du Griffoul

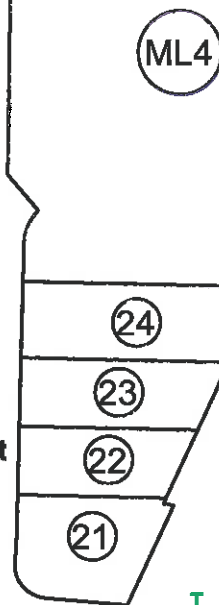

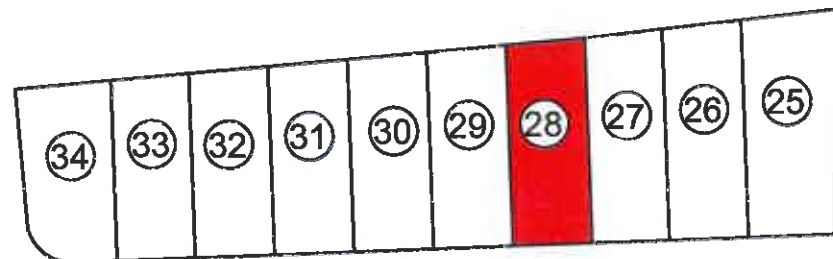
PLAN DE VENTE

Lot 28 : n° 342 S = 574 m²

L'acquéreur Le lotisseur Le Géomètre-Expert

Certifie que le terrain est borné

Ordre des Géomètres-Experts
GÉOLAURAGAIS
3, Av. des Frères ARNAUD
31250 REVEL
Tél. 05.62.18.71.30
N° 2001 C200006



- Clou X Clou
- ⊙ Borne existante
- Périmètre du lot
- Bordure privative
- Parking privé - ne peut être clôturé
- Alignement imposé de la construction
- A ■ Regard AEP
- P ■ Regard pluvial
- V ■ Regard vanne
- T ■ Regard PTT
- E ■ Coffret EDF
- G ■ Coffret Gaz

COORDONNEES : Système CC43	Rattachement : TERIA	Date : 13/151
NIVELLEMENT : NGF - IGN 69	Rattachement : Z.E.QS-22	14/02/2013
Fichier dessin : T:\2013\13151\foncier\VENTE\13151-VENTE_LOTIS.dwg		Dessiné par : M.D



Bureau Principal : 3 Avenue des Frères Arnaud - 31250 REVEL
Tél: 05.62.18.71.30 Télécopie: 05.62.18.71.39 E-mail : geometre-expert@geolauragais.fr
Permanence le mercredi : 10 Av. du Général de Gaulle - 11150 BRAM - 04.68.24.72.41
Permanence le mardi : 14 Place Charles de Gaulle - 31590 VERFEIL - 05.62.18.71.30

